SENTIER DU "CHENE"

Longueur : 15.70 km
Durée de la Randonnée : 3h30
Couleur du balisage : Jaune
Parking Départ et Arrivée : Place de l'Eglise
Praticable en toutes saisons et balisé dans les deux sens
Proportion de chemins : 55 % - route : 45 %
Dénivelé positif : 182 mètres

La randonnée (dans le sens des aiguilles d'une montre) :

-Du parking de l'Eglise, prendre la route départementale 60 en direction de Mareuil sur Lay/Château Guibert, pendant 150 m puis à droite.

-Le long de votre parcours, vous traverserez tout d'abord les villages de « la Dugerie », du « petit Poiron », du « Moulin de la Boule » et de « la Boule ».

-Puis, après avoir passé la route Départementale 29 (entre la Chaize le vicomte et Thorigny), vous traverserez les villages de « Chateauneuf », de la « Mitière », de «la Goularderie » et de « la Guérinière ».

-Après le passage de la route départementale 60, entre Thorigny et Fougeré, vous traverserez les villages de « la Vertolière », du « Bois Nerbert », du « grand Jarry », de « la Combe », puis le village de « Ménilmontant », qui, une fois traversé, vous ramènera vers le bourg et la place de l'église.

Ce circuit peut être raccourci si vous estimez la distance trop longue. Vous pouvez, dans ce cas, emprunter le chemin répertorié en pointillé jaune sur le plan (et balisé), pour un départ (à partir de la place de l'église) ou pour un retour (à partir du Bois Belle Femme).

Dans ce cas, vous aurez la possibilité de réaliser deux circuits :

1- La partie ouest (numérotée 1 sur le plan) d'une distance de 9,60 km, réalisable dans les 2 sens
2- La partie Est (numérotée 2 sur le plan, d'une distance de 10,90 km, réalisable dans les 2 sens

NB : Pour le départ, de la place de l'église, prendre la direction de Fougeré (RD 60) et à la sortie du bourg, prendre le chemin sur votre gauche. Pour un retour à partir du « Bois Belle Femme », reprendre la route communale dont un panneau vous indiquera « variante, retour bourg »

Thorigny

Scannez-moi !

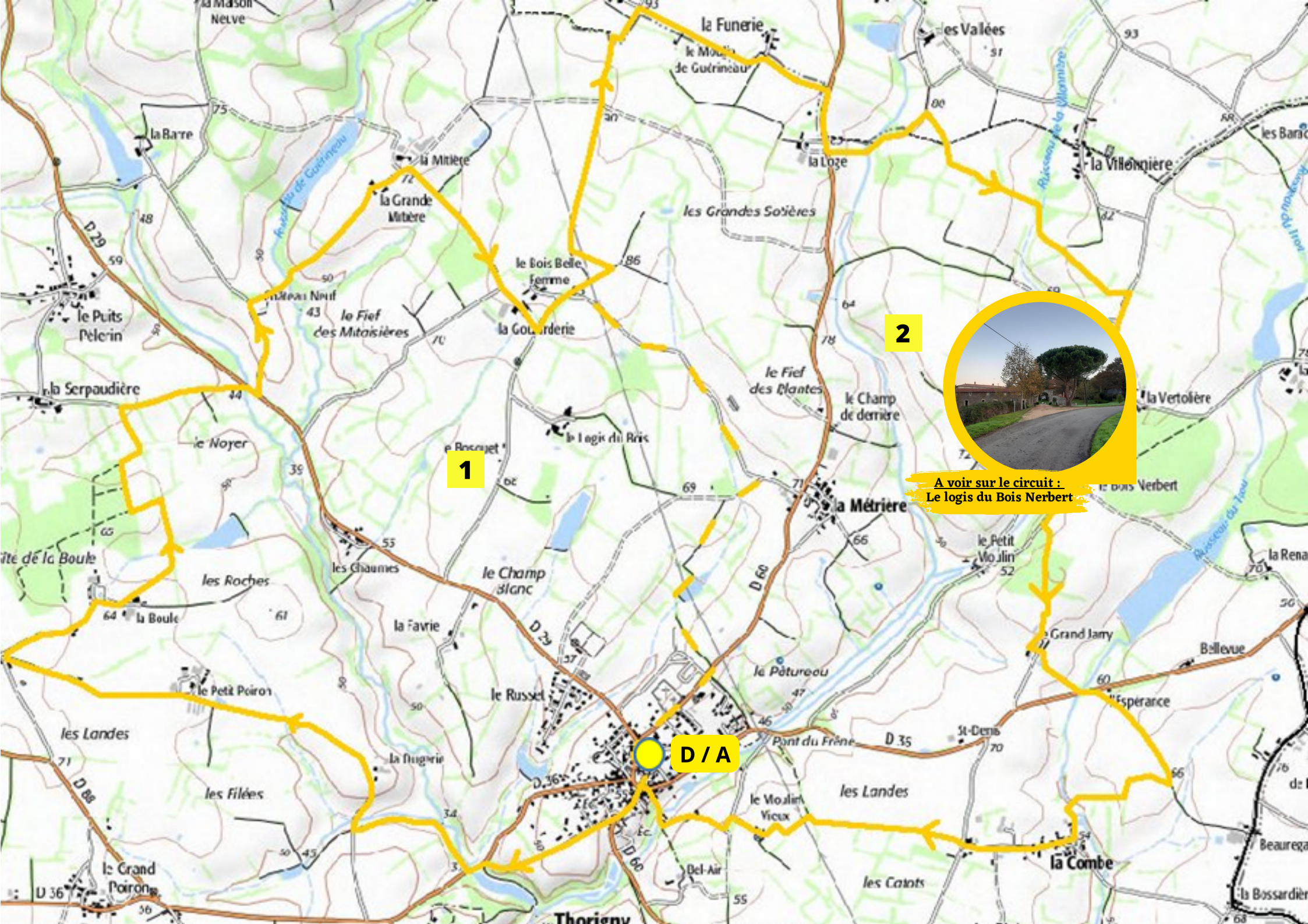

la Funerie
les Vallées
la Barre
la Mitière
la Grande Mitière
la Loge
la Villonnière
les Grandes Sotières
le Bois Belle Femme
le Puits Pèlerin
le Fief des Mitaisières
la Serpaudière
le Fief des Plantes
le Champ de derrière
la Vertolière
le Noyer
le Logis du Bois
1
2
A voir sur le circuit :
Le logis du Bois Nerbert
la Métrière
le Petit Moulin
les Roches
les Chaumes
le Champ Blanc
la Boule
la Favrie
le Grand Jarry
Bellevue
le Pâtureau
le Petit Poiron
le Russet
l'Espérance
les Landes
Pont du Frêne
D / A
les Filées
le Moulin Vieux
les Landes
la Combe
le Grand Poiron
Bel-Air
les Catots
Thorigny

SENTIER DU "GRAND POIRON"

Longueur : 9,90 km
Durée de la Randonnée : 2h15
Couleur du balisage : Bleu
Parking Départ et Arrivée : Le grand Poiron, direction la Limouzinière
Quelques portions délicates en saison hivernale (proposition de variantes)
Proportion de chemins : 80 % - route : 20 %

La Randonnée :

-Au départ du parking du Grand Poiron, prendre la RD 88 en direction de la Limouzinière, puis, à droite, jusqu'au « moulin de la Boule ». Au giratoire, prendre le chemin sur votre gauche, jusqu'au « Pré du château ».

-Le parcours vous mènera jusqu'à la route départementale (RD) 36, que vous longerez un peu et quitterez une première fois pour la traverser afin de prendre la route communale en direction de « la Martinière ». Avant le village, prenez le chemin sur votre gauche qui longera le village « le Tremblais » et qui vous mènera jusqu'au village du « petit Jarry ». Vous contournez le village du « Tremblais » et vous traverserez à nouveau la route départementale 36 pour arriver au village du « grand Poiron » qui vous mènera jusqu'au parking du départ.

Ce triangle signifie qu'il existe quelques portions de chemin parfois difficiles en période hivernale. Il vous est proposé, si vous le souhaitez, d'utiliser les variantes (en pointillé bleu).

1-Si le chemin creux entre le « moulin de la Boule » et « le Pré du Château » est trop humide, possibilité de suivre la RD 88 pour rejoindre le circuit au niveau du « Pré du château ».

2-Sur le chemin qui se situe en face du village « le pré du Château », après avoir marché sur environ 350 m, en période hivernale, il vous est proposé de continuer le chemin qui va sur votre droite plutôt que de prendre celui sur votre gauche, une partie étant relativement humide.

3-Plutôt que de partir du parking du grand Poiron, vous avez la possibilité de démarrer votre circuit à partir de la place de l'église. Il vous faudra alors, parcourir 6 km de plus (aller/retour). Le circuit bleu a été balisé à partir de la place de l'église.

Thorigny

Scannez-moi !

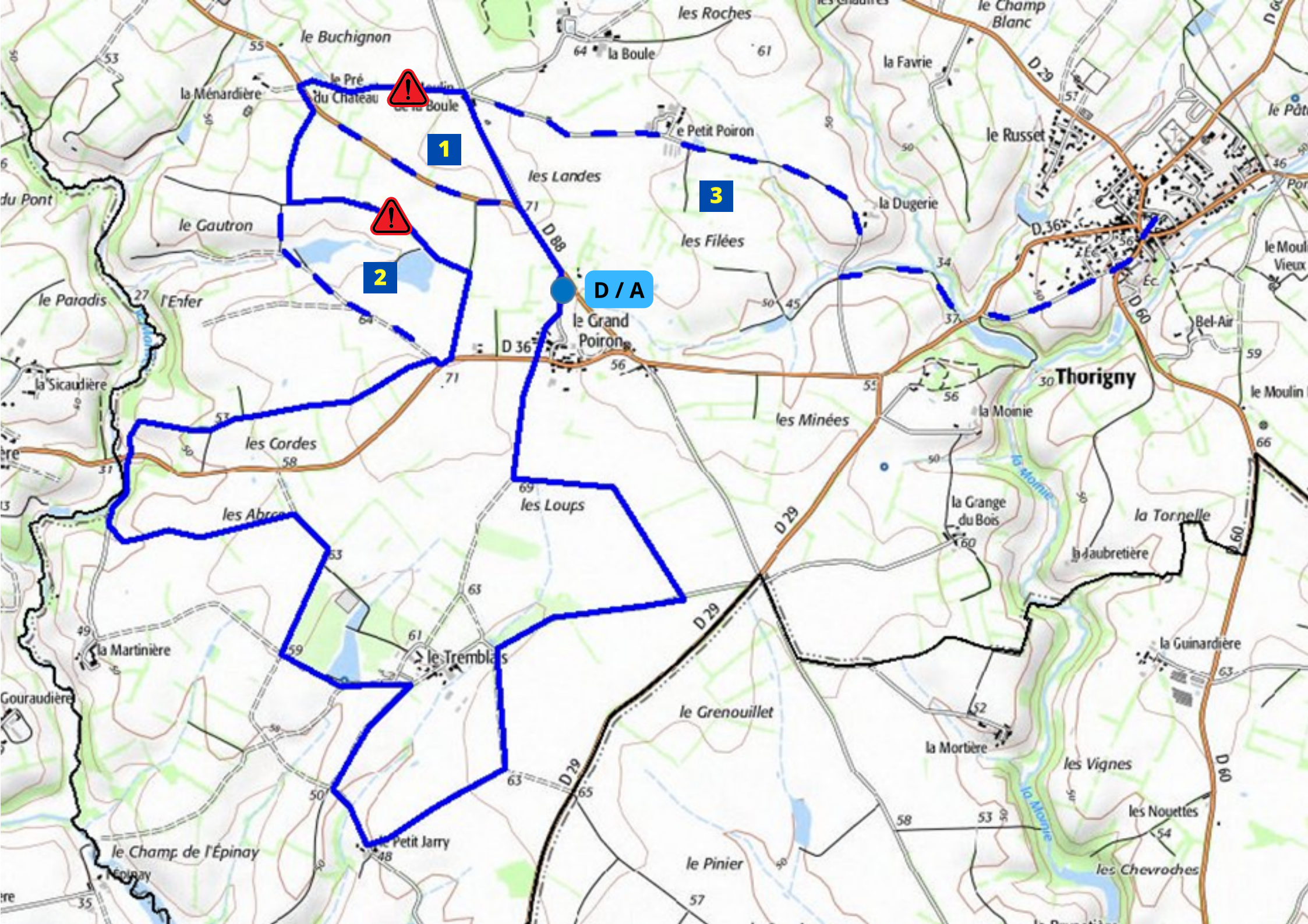
1
2
3
D / A
le Buchignon
la Ménardière
le Pré du Château
la Boule
les Roches
le Petit Poiron
les Landes
les Filées
la Favrie
le Champ Blanc
le Russet
la Dugerie
le Gautron
le Paradis
l'Enfer
le Grand Poiron
D 36
D 88
D 60
D 29
Bel-Air
Thorigny
la Moinie
les Minées
la Sicaudière
les Cordes
les Loups
la Grange du Bois
la Tornelle
la Haubretière
la Martinière
le Tremblais
la Guinardière
le Grenouillet
la Mortière
les Vignes
les Nouettes
les Chevroches
le Champ de l'Épinay
le Petit Jarry
le Pinier

SENTIER DE "LA BATTÉE"

Longueur : 10.8 km
Durée de la Randonnée : 2h30
Couleur du balisage : Rouge
Parking Départ et Arrivée : Place de l'Eglise
Praticable en toutes saisons et balisé dans les deux sens
Proportion de chemins : 70 % - route : 30 %
Dénivelé positif : 122 mètres

La Randonnée :

- De la place de l'église, prendre la route, direction Bournezeau (RD 36), descendre légèrement et prendre directement le chemin qui descend sur votre droite. Le ruisseau franchi, suivre le chemin qui vous mènera tout droit jusqu'au village de « Bel Air ».

- Le long de votre parcours, vous traverserez le village de « Moulin vieux ». Vous arriverez ensuite en haut du village de « la Combe » qui vous mènera, au travers de chemins arborés, et après avoir traversé la RD 88, jusqu'au château de la Battée. Vous longerez le GR 364 et arriverez au village de Lavaud, puis en bas du village de la Combe et à « l'Espérance » au niveau de la RD 36.

- Une fois traversée, passez le village du « Grand Jarry ». En arrivant en bas du chemin, avant de prendre sur votre gauche, laissez-vous tenter sur votre droite pour voir le logis du Bois Nerbert. Pour votre retour, prendre la route et passez dans le village du « petit Moulin » qui vous mènera jusqu'au village de « Menilmontant », et ensuite vers le bourg et le point de départ.

NB : Ce circuit est répertorié dans le guide des sentiers de randonnée pédestre « Vendée Rando » du Conseil Départemental

Thorigny

Scannez-moi !

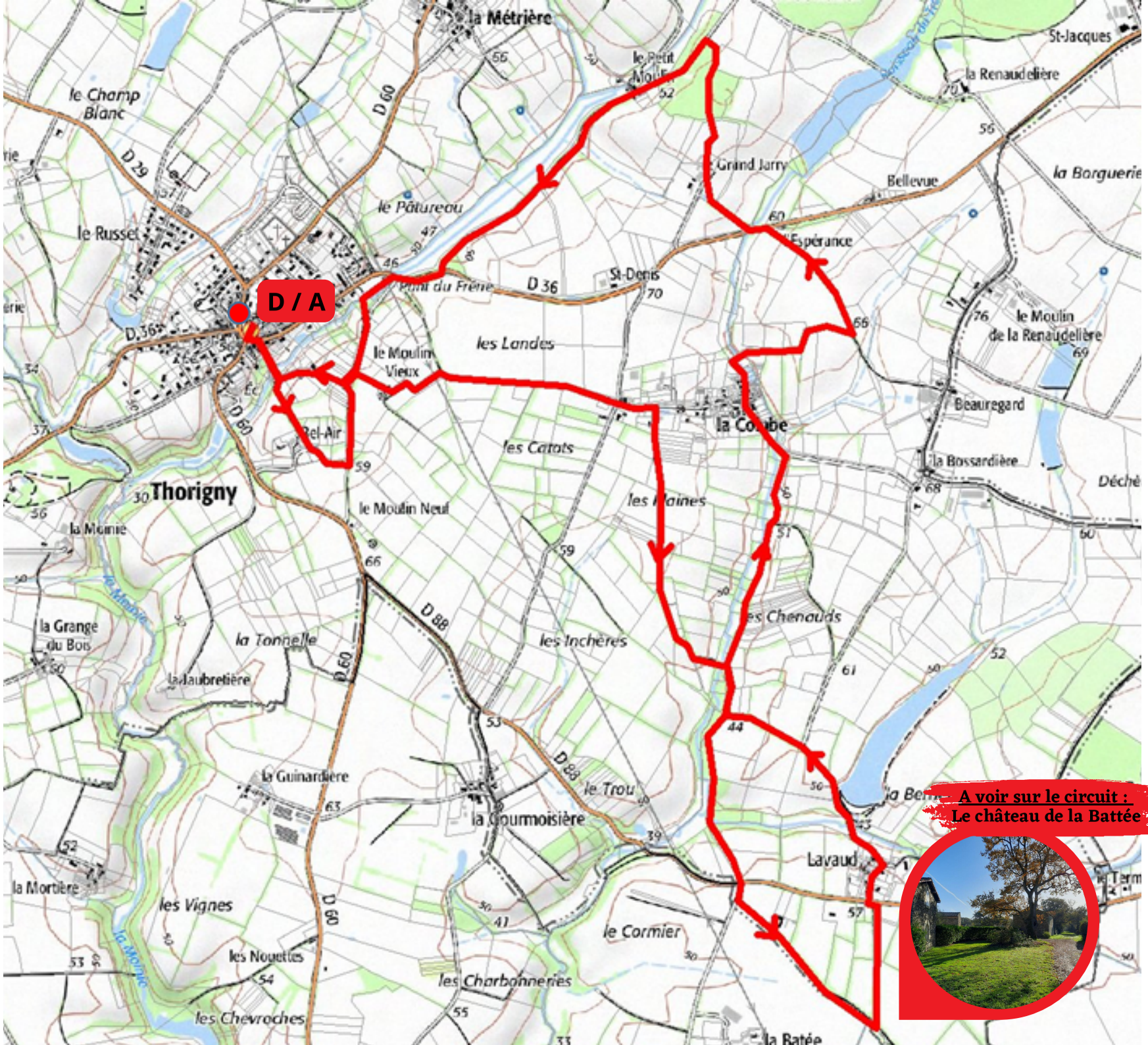
D / A
Thorigny
la Métrière
le Champ Blanc
le Russet
le Pâtureau
le Petit Moulin
St-Jacques
la Renaudelière
Grand Jarry
Bellevue
la Borguerie
Espérance
St-Denis
Pont du Frêne
D 36
D 29
D 60
D 88
le Moulin Vieux
les Landes
le Moulin de la Renaudelière
Beauregard
la Bossardière
la Combe
Pel-Air
les Catats
les Plaines
le Moulin Neuf
la Mornie
la Grange du Bois
la Tonnelle
la Laubretière
les Inchères
les Chenaulds
la Guinardière
le Trou
la Gourmoisière
Lavaud
la Mortière
les Vignes
les Nouettes
les Chevroches
le Cormier
les Charbonneries
la Batée
A voir sur le circuit :
Le château de la Battée